

1. Інформація про мету, склад та зміст містобудівної документації

Детальний план території розміщення індивідуального житлового будинку на вул. Тустановицькій в м. Бориславі Львівської області розроблення на замовлення Бориславської міської ради, підставою для розроблення ДПТ є рішення Бориславської міської ради від 03 грудня 2012 року № 700.

В проекті опрацьовано планувальне рішення використання та забудови території площею приблизно 1,5 га., житлова забудова 0,92 га., проєктована ділянка 0,0854 га., вулиці в червоних лініях 0,049 га. Розрахунковий термін реалізації ДПТ – 15 років, в тому числі 1-ша черга – 5 років.

В проекті враховані матеріали діючого генерального плану м. Борислава, розробленого у 1978 році л/ф «Діпромiст».

Проєкт розроблений у відповідності до Закону України «Про регулювання містобудівної діяльності», ДБН 360-92 «Планування і забудова міських і сільських поселень», ДСП – 173 «Державні санітарні правила планування та забудови населених пунктів», ДБН В.2.3-5-2001 «Вулиці та дороги населених пунктів», ДБН Б.2.4-1-94 «Планування і забудова сільських поселень», ДБН Б.1.1.14-2012 „Склад та зміст детального плану території”.

Ділянка, на яку розробляється ДПТ розташована в східній частині міста та займає площу – 1,5 га., житлова забудова 0,92 га., проєктована ділянка 0,0854 га., вулиці в червоних лініях 0,049 га.

Проєктована ділянка обмежена: з всіх сторін – землі міської ради.

2. Основні техніко – економічні показники

Ділянка ДПТ за функціональним призначенням поділяється на території: загальну площу – 1,5 га., житлову забудову 0,92 га., проєктована ділянка 0,0854 га., вулиці в червоних лініях 0,049 га.

Міністерство регіонального розвитку та будівництва України
Державний інститут проектування міст "Містопроект"



Ліцензія АВ № 557476 дійсна до 28 грудня 2015 р.


Замовник: Бориславська міська рада

Об'єкт: 456-2013


Платник: Ф.О.Андрейків Т.М.

ДЕТАЛЬНИЙ ПЛАН ТЕРИТОРІЇ
розміщення індивідуального житлового будинку
на вул. Тустановицькій в м. Бориславі.





І. Квик

Начальник АПМ-2


В. Дубина

Головний архітектор
проекту


Н. Сивенька

Адреса: вул. Генерала Чупринки, 71, 79044 Львів
Е-пошта: mistopro@vandex.ua
Телефон: (032)238-97-14, факс (032)238-97-07

Львів – 2013

А/х



БОРИСЛАВСЬКА МІСЬКА РАДА ЛЬВІВСЬКОЇ ОБЛАСТІ

Р І Ш Е Н Н Я

17 червня 2013 року

Борислав

№975

Про затвердження детального плану території розміщення індивідуального житлового будинку на вул. Тустановицькій

Відповідно до п.42 ч.1 ст.26 Закону України „Про місцеве самоврядування в Україні”, ст.ст.17, 19, 21, 25, 26, 29 Закону України „Про регулювання містобудівної діяльності”, постанови Кабінету Міністрів України від 25 травня 2011 року №555 „Про затвердження Порядку проведення громадських слухань щодо врахування громадських інтересів під час розроблення проектів містобудівної документації на місцевому рівні”, ДБН Б.1.1.14-2012 „Склад та зміст детального плану території”, беручи до уваги рішення постійної депутатської комісії з питань охорони навколишнього природного середовища, регулювання земельних відносин, будівництва та архітектури від 29 травня 2013 року №117/20, розглянувши доповідну записку головного архітектора міста Т.Баумкетнера від 16 травня 2013 року №41-вих. про затвердження детального плану території розміщення індивідуального житлового будинку на вул. Тустановицькій, міська рада

В И Р І Ш И Л А:

1. Затвердити детальний план території розміщення індивідуального житлового будинку на вул. Тустановицькій у м. Бориславі.
2. Відділу архітектури та містобудування міської ради (Т.Баумкетнер) рішення оприлюднити у народному часописі „Нафтовик Борислава” та розмістити на офіційному веб - сайті міської ради.
3. Контроль за виконанням цього рішення покласти на першого заступника міського голови Р.Дурбака.

Міський голова



З Г І Д Н О :
ГОЛОВНИЙ СПЕЦІАЛІСТ
з питань депутатської діяльності
БОРИСЛАВСЬКОЇ МІСЬКОЇ РАДИ
В.С.Фірман
(підпис)
В.С.Фірман
(підпис, ініціали)
20 ____ року



БОРИСЛАВСЬКА МІСЬКА РАДА ЛЬВІВСЬКОЇ ОБЛАСТІ

Р І Ш Е Н Н Я

03 жовтня 2012 року

Борислав

№700

Про розроблення детального плану території під індивідуальну житлову забудову на вул.Тустановицькій

Відповідно до п.42 ч.1 ст.26 Закону України „Про місцеве самоврядування в Україні”, ст.ст.17, 19, 21, 25, 26, 29 Закону України „Про регулювання містобудівної діяльності”, постанови Кабінету Міністрів України від 25 травня 2011 року №555 „Про затвердження Порядку проведення громадських слухань щодо врахування громадських інтересів під час розроблення проектів містобудівної документації на місцевому рівні”, ДСТУ-НББ.1.1-8.2009 „Настанова щодо складу, змісту, порядку розроблення та затвердження детального плану території”, беручи до уваги рішення постійної депутатської комісії з питань охорони навколишнього природного середовища, регулювання земельних відносин, будівництва та архітектури від 26 вересня 2012 року №91/3, розглянувши заяву гр.Андрейківа Т.М. про надання дозволу на виготовлення детального плану територіальної забудови під індивідуальний житловий будинок за власні кошти, міська рада

В И Р І Ш И Л А:

1. Розробити детальний план території під індивідуальну житлову забудову на вул.Тустановицькій у м.Бориславі.
2. Визначити замовником містобудівної документації, зазначеної у п.1 цього рішення, Бориславську міську раду.
3. Фінансування робіт містобудівної документації здійснити з залученням коштів інших джерел, не заборонених законодавством.
4. Відділу внутрішньої політики міської ради (Н.Бараняк) рішення оприлюднити у народному часописі „Нафтовик Борислава” та розмістити на офіційному веб - сайті міської ради.
5. Контроль за виконанням цього рішення покласти на першого заступника міського голови.

Міський голова



З Г І Д Н О:
ГОЛОВНИЙ СПЕЦІАЛІСТ
ПИТАНЬ ДЕПУТАТСЬКОЇ
ДИЯЛЬНОСТІ
БОРИСЛАВСЬКОЇ МІСЬКОЇ РАДИ
(підпис)
Р. Степанюк
20 року

В.С.Фірман

