

1. Інформація про мету, склад та зміст містобудівної документації

Детальний план території для будівництва гаражів на вул. Коваліва в м. Бориславі Львівської області розроблений на замовлення Бориславської міської ради, підставою для розроблення ДПТ є рішення Бориславської міської ради від 08 травня 2014 року № 1392.

В проекті опрацьовано планувальне рішення використання та забудови території площею - 0,2га.

Розрахунковий термін реалізації ДПТ – 15 років, в тому числі 1-ша черга – 3 роки.

В проекті враховані основні рішення генплану м. Борислава, розробленого Державним підприємством Державним інститутом проектування міст «Містопроєкт» (м. Львів) у 2010 році..

Проект розроблений у відповідності до Закону України «Про регулювання містобудівної діяльності», ДБН 360-92 «Планування і забудова міських і сільських поселень», ДСП – 173 «Державні санітарні правила планування та забудови населених пунктів», ДБН В.2.3-5-2001 «Вулиці та дороги населених пунктів», ДБН Б.2.4-1-94 «Планування і забудова сільських поселень», ДБН Б.1.1.14-2012 „Склад та зміст детального плану території”.

Ділянка, на яку розробляється ДПТ розташована в східній частині міста, територія охоплена ДПТ 0,2 га.

Проектована ділянка обмежена:

- з заходу-територіями житлової садибної забудови і ділянками ОСГ, територіями житлової квартирної забудови, територія в комунальній власності міста (місцевий проїзд)
- зі сходу – територіями зелених насаджень загального користування і ОСГ, територіями житлової квартирної забудови

2. Основні техніко – економічні показники

Територія охоплена ДПТ 0,2 га.

Територія індивідуальних боксових гаражів та стоянок-0,1018 га, а саме:

- територія під гаражами-0,0475га,
- проєктовані ділянки для обслуговування гаражів-0,0075га,
- під автостоянками- 0,0468га,
- комунальна територія- 0,0013га,
- зелені території загального користування-0,0082га



БОРИСЛАВСЬКА МІСЬКА РАДА ЛЬВІВСЬКОЇ ОБЛАСТІ

Р І Ш Е Н Н Я

08 травня 2014 року

Борислав

№1392

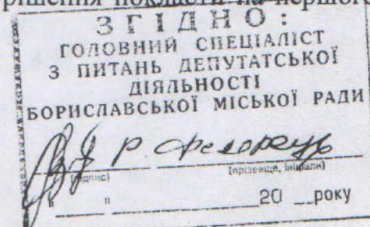
Про розроблення детального плану території для будівництва гаражів на вул.Коваліва

Відповідно до п.42 ч.1 ст.26 Закону України „Про місцеве самоврядування в Україні”, ст.ст.17, 19, 21, 25, 26, 29 Закону України „Про регулювання містобудівної діяльності”, постанови Кабінету Міністрів України від 25 травня 2011 року №555 „Про затвердження Порядку проведення громадських слухань щодо врахування громадських інтересів під час розроблення проектів містобудівної документації на місцевому рівні”, ДБН Б.1.1.14-2012 „Склад та зміст детального плану території”, беручи до уваги рішення постійної депутатської комісії з питань охорони навколишнього природного середовища, регулювання земельних відносин, будівництва та архітектури від 29 січня 2014 року №145/4, розглянувши заяву гр.Дерези В.М. про розроблення детального плану території для будівництва гаражів на вул.Коваліва, міська рада

В И Р І Ш И Л А:

1. Розробити детальний план території для будівництва гаражів на вул.Коваліва у м. Бориславі.
2. Визначити замовником містобудівної документації, зазначеної у п.1 цього рішення, Бориславську міську раду.
3. Фінансування робіт містобудівної документації здійснити з залученням коштів інших джерел, не заборонених законодавством.
4. Відділу архітектури та містобудування міської ради (Т.Баумкетнер) рішення оприлюднити у народному часописі „Нафтовик Борислава” та розмістити на офіційному веб - сайті міської ради.
5. Контроль за виконанням цього рішення покласти на першого заступника міського голови Р.Дурбака.

Міський голова



В.С.Фірман

ФОП Асанов А.В.

Замовник: **Бориславська міська рада**

Об'єкт: 106-2014

Платник: **Дереза В.М.**

**УТОЧНЕНИЙ ДЕТАЛЬНИЙ ПЛАН ТЕРИТОРІЇ
для будівництва гаражів
на вул. Коваліва у м. Бориславі**

Виконавець:

ГАП

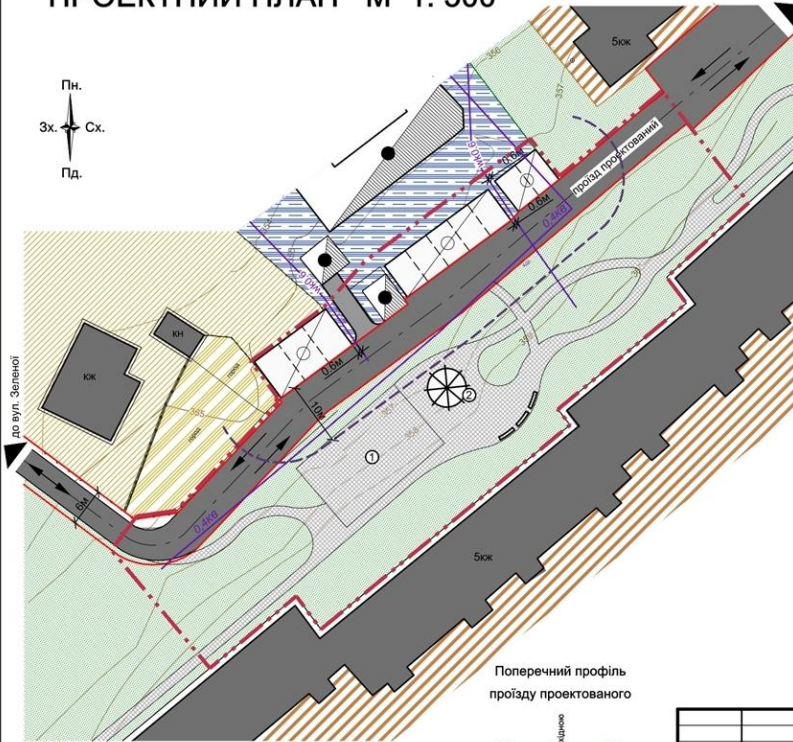


ФОП Асанов А.В.

М. Лопушанський

Львів – 2014

ПРОЕКТНИЙ ПЛАН М 1: 500



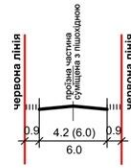
УМОВНІ ПОЗНАЧЕННЯ

- житлові будівлі
- боксові гаражі
- тер-ї житл. квартирної забудови
- тер-ї житл. садибної забудови
- території ОСГ
- територія індивідуальних боксових гаражів
- озеленені території заг. користування
- вулиці та їх червоні лінії
- пішохідні проходи та майданчики
- кабельна ЛЕП 0,6 кВ
- повітряна ЛЕП 0,4 кВ
- відступ до житлової забудови
- межа ДПТ

ЕКСПЛІКАЦІЯ:

1. Спортивний майданчик
2. Альтанка

Поперечний профіль проїзду проектованого



		Підпис	Дата	106-2014			
				Бориславська міська рада			
Директор	Асанов А.В.			Детальний план території для будівництва гаражів на вул. Коваліва у м. Бориславі	Стадія	Аркуш	Аркушів
ГАП	М.Лопушанський				ДПТ	3	4
Виконала	І.Степанюк						
Н. контроль	Асанов А.В.			Проектний план. План червоних ліній. Схема організації руху транспорту та пішоходів М 1: 500			ФОП Асанов А.В.