

1. Інформація про мету, склад та зміст містобудівної документації

Детальний план території для будівництва гаражу на вул. С.Палія в м. Бориславі Львівської області розроблений на замовлення Бориславської міської ради, підставою для розроблення ДПТ є рішення Бориславської міської ради від 30 квітня 2013 року № 936.

В проекті опрацьовано планувальне рішення використання та забудови території охопленої ДПТ 0,5 га., житлова забудова – 0,17 га., проєктована ділянка – 0,006 га, вулиці в червоних лініях – 0,09 га., землі комунальної власності – 0,034 га., населення – 16 людей.

Розрахунковий термін реалізації ДПТ – 15 років, в тому числі 1-ша черга – 5 років.

Розрахунковий термін реалізації ДПТ – 15 років, в тому числі 1-ша черга – 5 років.

В проекті враховані матеріали діючого генерального плану м. Борислава, розробленого у 1978 році л/ф «Діпроміст».

Проєкт розроблений у відповідності до Закону України «Про регулювання містобудівної діяльності», ДБН 360-92 «Планування і забудова міських і сільських поселень», ДСП – 173 «Державні санітарні правила планування та забудови населених пунктів», ДБН В.2.3-5-2001 «Вулиці та дороги населених пунктів», ДБН Б.2.4-1-94 «Планування і забудова сільських поселень», ДБН Б.1.1.14-2012 „Склад та зміст детального плану території”.

Ділянка, на яку розробляється ДПТ розташована в північно – східній частині міста, територія охоплена ДПТ 0,5 га., житлова забудова – 0,17 га., проєктована ділянка – 0,006 га, вулиці в червоних лініях – 0,09 га., землі комунальної власності – 0,034 га., населення – 16 людей.

Проєктована ділянка обмежена:

- з заходу, півночі та сходу – вул. С.Палія

- з півдня – землі міської ради

2. Основні техніко – економічні показники

Територія охоплена ДПТ 0,5 га., житлова забудова – 0,17 га., проєктовані ділянки – 0,006 га, вулиці в червоних лініях – 0,09 га., землі комунальної власності – 0,034 га., населення – 16 людей.



БОРИСЛАВСЬКА МІСЬКА РАДА ЛЬВІВСЬКОЇ ОБЛАСТІ

Р І Ш Е Н Н Я

30 квітня 2013 року

Борислав

№936

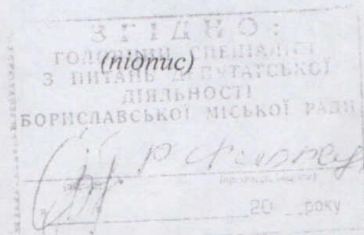
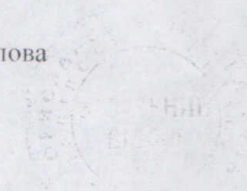
Про розроблення детального плану території для будівництва гаража на вул.С.Палія у м.Бориславі

Відповідно до п.42 ч.1 ст.26 Закону України „Про місцеве самоврядування в Україні”, ст.ст.17, 19, 21, 25, 26, 29 Закону України „Про регулювання містобудівної діяльності”, постанови Кабінету Міністрів України від 25 травня 2011 року №555 „Про затвердження Порядку проведення громадських слухань щодо врахування громадських інтересів під час розроблення проектів містобудівної документації на місцевому рівні”, ДСТУ-НББ.1.1-8.2009 „Настанова щодо складу, змісту, порядку розроблення та затвердження детального плану території”, беручи до уваги рішення постійної депутатської комісії з питань охорони навколишнього природного середовища, регулювання земельних відносин, будівництва та архітектури від 20 березня 2013 №111/12, розглянувши заяву гр.Кишанської О.Г. про надання дозволу на виготовлення детального плану територіальної забудови для будівництва гаража на вул.С.Палія за власні кошти, міська рада

В И Р І Ш И Л А:

1. Розробити детальний план території для будівництва гаража на вул.С.Палія у м.Бориславі.
2. Визначити замовником містобудівної документації, зазначеної у п.1 цього рішення, Бориславську міську раду.
3. Фінансування робіт містобудівної документації здійснити з залученням коштів інших джерел, не заборонених законодавством.
4. Відділу внутрішньої політики міської ради (Н.Бараняк) рішення оприлюднити у народному часописі „Нафтовик Борислава” та розмістити на офіційному веб - сайті міської ради.
5. Контроль за виконанням цього рішення покласти на першого заступника міського голови Р.Дурбака.

Міський голова



В.С.Фірман

Архіс.



БОРИСЛАВСЬКА МІСЬКА РАДА ЛЬВІВСЬКОЇ ОБЛАСТІ

Р І Ш Е Н Н Я

11 грудня 2013 року

Борислав

№1225

Про затвердження детального плану території для будівництва гаража на вул.С.Палія

Відповідно до п.42 ч.1 ст.26 Закону України „Про місцеве самоврядування в Україні”, ст.ст.17, 19, 21, 25, 26, 29 Закону України „Про регулювання містобудівної діяльності”, постанови Кабінету Міністрів України від 25 травня 2011 року №555 „Про затвердження Порядку проведення громадських слухань щодо врахування громадських інтересів під час розроблення проектів містобудівної документації на місцевому рівні”, ДСТУ-НББ.1.1-8.2009 „Настанова щодо складу, змісту, порядку розроблення та затвердження детального плану території”, беручи до уваги рішення постійної депутатської комісії з питань охорони навколишнього природного середовища, регулювання земельних відносин, будівництва та архітектури від 20 листопада 2013 року №138/1, розглянувши доповідну записку головного архітектора міста Т.Б. Баумкетнера від 12 листопада 2013 року №1-1-вих. про затвердження детального плану території для будівництва гаража на вул.С.Палія, міська рада

В И Р І Ш И Л А:

1. Затвердити детальний план території для будівництва гаража на вул.С.Палія у м.Бориславі.
2. Відділу архітектури та містобудування міської ради (Т.Баумкетнер) рішення оприлюднити у народному часописі „Нафтовик Борислава” та розмістити на офіційному веб - сайті міської ради.
3. Контроль за виконанням цього рішення покласти на першого заступника міського голови Р.Дурбака.

Міський голова



З Г І Д Н О :
 (підпис) **В.А.Фірман**
 ГОЛОВНИЙ СПЕЦІАЛІСТ
 З ПИТАНЬ ДЕПУТАТСЬКОЇ
 ДІЯЛЬНОСТІ
 БОРИСЛАВСЬКОЇ МІСЬКОЇ РАДИ

Р. Дурбака
 (прізвище, ініціали)
 20 __ року

ФОП Асанов А.В.

Замовник: **Бориславська міська рада**

Об'єкт: 131-2013

Платник: **О. Г. Кишанська**

ДЕТАЛЬНИЙ ПЛАН ТЕРИТОРІЇ
для будівництва гаража
на вул С. Палія в м. Бориславі

Виконавець:

ФОП Асанов А.В.

ГАП

М. Лопушанський

Львів - 2013

ЕСКІЗ ЗАБУДОВИ М 1:500

до центру, м. Дрогобич



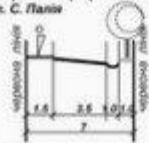
УМОВНІ ПОЗНАЧЕННЯ

- житлові будівлі
- території житлової забудови
- не житлові будівлі та споруди, гаражі
- червоні лінії вулиць
- проїзди (односторонні спідзачини)
- озеленені території загального користування
- озеленені території
- резервні території
- ЛЕП до 10 кВ
- охоронна зона від ЛЕП
- перекос опори (стовпа) ЛЕП
- межі проєктованих ділянок
- межа ДПТ
- СЗЗ від газопроводу спрям. тиску до нової житлової забуд.
- зона обмеження житлової забуд.

ЕКСПЛІКАЦІЯ:

- 1. - боковий гараж

Поперечний профіль, М 1:200
вул. С. Пала



до Заказника "Бориславський"

ГАП		Ілюстрація		Угода № 131-2013		
Вислілля		Складання		Заказник: Бориславська міська рада		
Н. контр.		А. Асанка		ДПТ для будівництва гаража на вул. С. Пала в м. Борислав.		
				Сторін ДПТ	Аркуш 2	Аркуш 2
				ЕСКІЗ ЗАБУДОВИ М 1:500		ВОО Асанка А. В. Львів